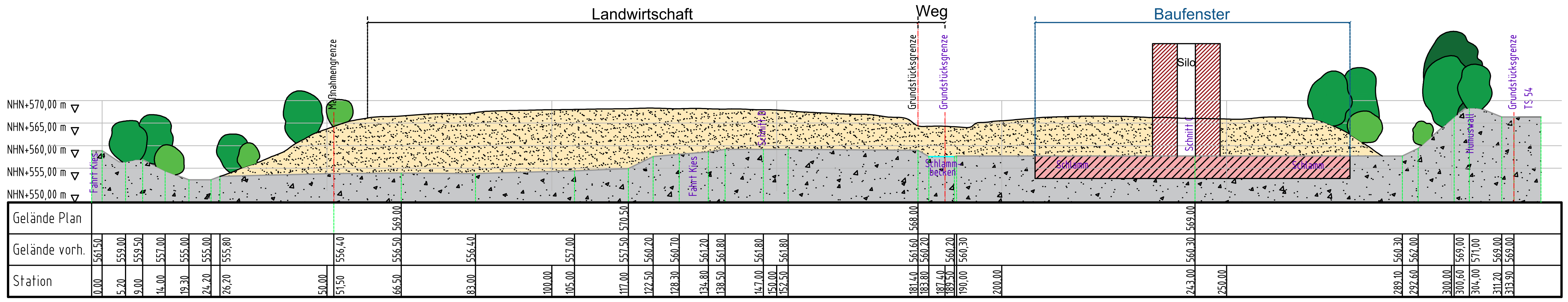

Geländeschnitt A

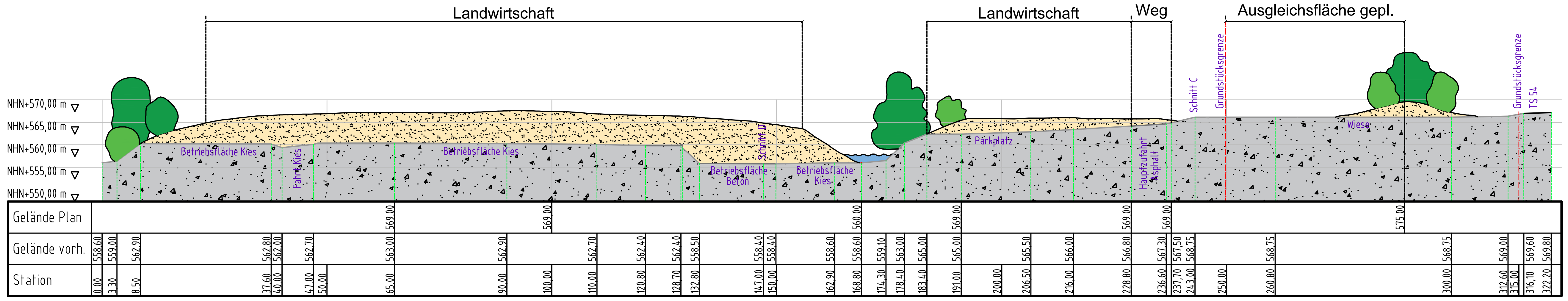

Geländeschnitt B

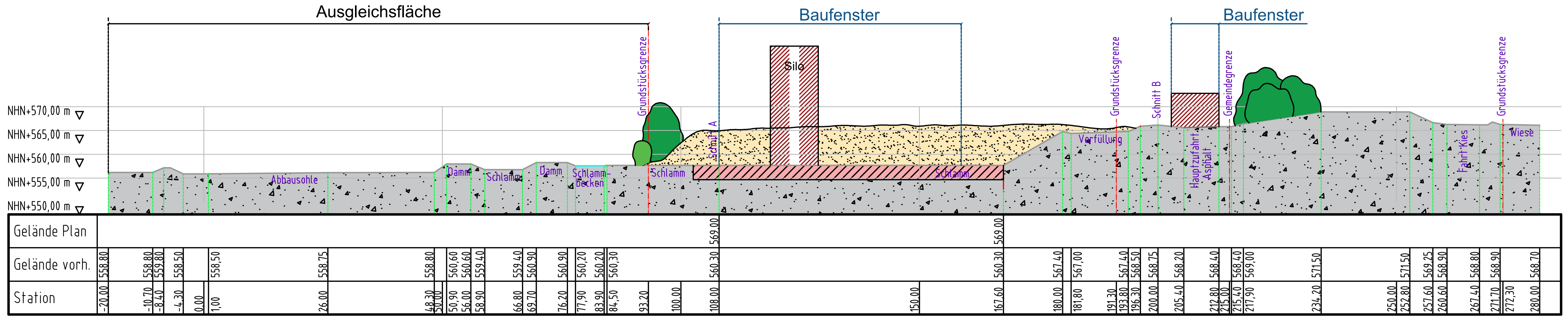

Geländeschnitt C

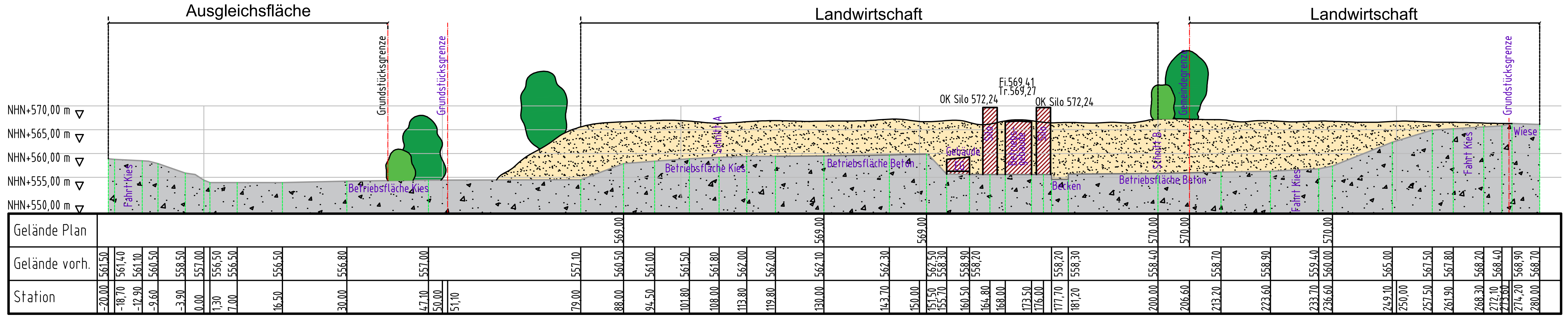

Geländeschnitt D

GEMEINDE GRABENSTÄTT

"SONDERGEBIET BETONMISCHWERK UND KIESAUFBEREITUNG"

Für die Grundstücke Fl.Nr. 1290, 1312 (T), 1234 (T)
Gemarkung Erlstätt

GELÄNDESCHNITTE A, B, C, D

LEGENDE

Verfüllung geplant

Verfüllung vorh. / unsprünglicher Untergrund

Bodenaustausch

FASSUNG VOM 06.04.2020

M 1 : 1000

PLANFERTIGER:

planungsbüro hohmann steinert
landschafts- + ortsplanung

Greimelstr. 26 D-83236 Übersee T. +49-08642 / 6198
info@hohmann-steinert.de hohmann-steinert.de

BAYERISCHE ARCHITEKTENKAMMER · KÖRPERSCHAFT DES ÖFFENTLICHEN RECHTS · LANDSCHAFTS-ARCHITEKT BYAK 125 687